



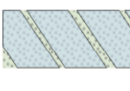


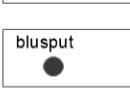

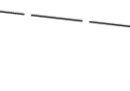






LEGENDA

NIEUWE INRICHTING EN BEHEER

-  **Zoomvegetatie bij het hekwerk aan de kopse kanten + hekwerk begroeid met klimop**
Lage beplanting aan de zijzijde van gebouwen/struiken (o.a. wilde kamperfoelie, geoorde wily en geleerde roos).
Hogere begroeiing bij het hekwerk (kleinere boomsoorten o.a. wilde lijsterbes, hazelaar, katwilg en amandelwily).
-  **Enkele wilgenstruiken**
Kleine groepen wilgenstruiken, 5 tot 10 stuks bij elkaar in de rietzone buiten de beschermingszone watergang (tussen hekwerk en onderhoudspad (o.a. katwilg, amandelwily en geoorde wily).
-  **Zone met kudden- en faunairijk grasland met aangetakte poelen (beheertype N12.02, circa 1 ha)**
Extensief beheerd grasland (maaien en afvoeren) met nieuw open water (circa 350 m²) als compensatie voor (half)verharding en als leefgebied voor beschermde soorten met eventuele ecologische maatregelen (mits aanwezig).
-  **Zone extensieve begrazing (circa 1 ha)**
Extensief agrarisch beheer, na 15 juli.
-  **Nieuwe droge rietzone tussen hekwerk en beheerpad langs de watergang Giessendamse Tiendweg (2 m tot 10 m breed, circa 0,9 ha)**
Buiten doorstrooprofiel watergang, schone sloot om het jaar vanaf het onderhoudspad.
-  **Zone kruidrijk gras aan randen (3,5 tot 5 m breed)**
Open zone kruidrijk gras, extensief beheerd (maaien en afvoeren). Tevens onderhoudspad langs buitenzijde hekwerk.
-  **Argusvlinderdam**
Zonbeschermd dam met houten hekwerk (al aanwezig), inbezaaid met een mengsel van grassen en grote kattenstaart in de slootkant.
-  **Vrijgekomen grond van aangetakte poelen (indicatief)**
Gesloten grondbalans door de vrijgekomen grond aan de noordelijke rand in de oostpunt gelijkmatig verdelen, verhoogde rietrand.

NIEUWE INSTALLATIES/VOORZIENINGEN

-  **Zonnepanelenvelden (circa 9,5 ha)**
Doelwerk: opstelling, optimalisatie, onderhoud door agrarische ondernemers op vorm perceel.
Binnen het hekwerk grasen schapen van de boer op het terrein (gezoneerd). Onder de greppels wordt drainage aangelegd. De greppels verlaten vervolgens.
-  **Technische installaties: inkoopstation (buiten hekwerk) + travo's (2 MVA per stuk)**
Positie aan de centrale as bij de entree. Reserveringsgebied batterijen, landschappelijk ingepast met zoomvegetatie.
-  **Onderhoudspad (karrespoor 4 m breed gras en grindsubstraat)**
Gelegen door het midden van het zonnepark met de hoofdingang aan de westzijde.
Bij calamiteiten is ook het Betuwepad te gebruiken.
-  **Beheerpaden (3 m breed) - hekwerk**
Hekwerk, staal met gaas RAL 7004 (grif), 2 meter hoog, bij voorkeur 20 cm doorgang onderzijde voor kleinere diersoorten, beheerd door schapen.
Aan de buitenzijde zijn meerdere poorten tegroneer de dakkers voor calamiteiten, ook aan de zijde van prairie.
-  **Blusputten**
-  **Beschermingszone watergang, hekwerk zonnepark buiten deze zone**
-  **Waterleiding met beschermingszone (5 m)**
-  **Veiligheidszone spoor (circa 30 m vanuit hart spoor)**
-  **Belangrijke zichtlijnen**
-  **PLANGRENS (11,9 ha / paarse lijn)**